












TEGNFORKLARING:

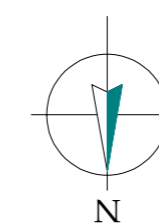
- | | | | |
|---|------------------------|--|-----------------------------|
|  | Gravfelt |  | Britiske krigsgraver - CWGC |
|  | Annen vegetasjon |  | Parkering |
|  | Veier, grus el. asfalt |  | Mur |
|  | Bygninger |  | Vannpost |
| | |  | Avfall |
| | |  | Hellelagte stier |
| | |  | Eiendomsgrense |

**Oversiktskart
Møllendal gravplass**

Møllendalsveien 56 B
5009 Bergen

Gravplassmyndigheten i Bergen

Hjemmeside: www.gravplass.no
Tlf.: 55 59 32 00
Epost: bergen@gravplass.no



Dato: 15.10.18