


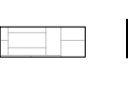










TEGNFORKLARING:

- | | | | |
|--|--|---|--|
|  Gravfelt |  Navnet minnelund |  Vannpost |  Mur |
|  Annen vegetasjon |  Avfall |  Eiendomsgrense | |
|  Veier, grus el. asfalt |  Parkering | | |
|  Bygninger | | | |

Dato: 15.03.19

**Oversiktskart
Fana kirkegård**

Titlestadvegen 213
5243 Fana

Gravplassmyndigheten i Bergen

Hjemmeside: www.gravplass.no
Tlf.: 55 59 32 00
Epost: bergen@gravplass.no

